

GMINA DĘBICA to doskonale miejsce dla osób zmęczonych miastem, nie ma tu tłumu turystów, hałasu i spalin. Znajdziecie noclegi do własnych upodobań urocze hoteliki, gospodarstwa agroturystyczne. Mam nadzieję, że zadziwi ona wszystkich przyrodą, zabytkami, są one do Państwa dyspozycji.

Gmina Dębica położona jest w południowo-wschodniej części Polski w województwie podkarpackim na pograniczu dwóch różnych krain geograficznych Pogórza Karpackiego i Kotliny Sandomierskiej

Zajmuje obszar 137,6 km², liczba ludności gminy przekroczyła w 2005r. 24 tys. Przez Gminę Dębica przebiegają ważne szlaki komunikacyjne: trasa E-40, magistrala kolejowa Zgorzelec - Medyka, które dzielą gminę na dwie części otaczające miasto Dębicę od strony południowej i północnej.

Na tym terenie urzekającym pięknem przyrody i krajobrazu znajduje się 19 sołectw, każde z nich ma ciekawą historię, folklor, zabytki oraz miejsca, które warto zobaczyć.

Niezapomnianych wrażeń dostarczają piesze i rowerowe wędrowki z oznakowanymi szlakami turystycznymi, wiodącymi malowniczą doliną Wisłoki oraz pośród poprzecinanych wąwozami pagórków do leśnych uroczysk i owianych legendą, istniejących tu niegdyś słowiańskich grodów.

Bliskość przyrody walory krajobrazowe czynią gminę idealną bazą wypadową nie tylko dla mieszkańców miasta Dębica, a także dla odległego o 45 km Rzeszowa czy Tarnowa warto więc wybrać się nawet na 2 lub 3 dni.

Gmina Dębica to nie tylko piękno krajobrazu, zabytki, miejsca pamięci narodowej czy inwestycje, ale przede wszystkim ludzie i ich serdeczność oraz tradycje przekazywane z pokolenia na pokolenie. W gminie działają zespoły i kapele ludowe, orkiestra dęta, koła gospodyń wiejskich, a także liczne kluby sportowe.

Gmina Dębica to gmina wielu możliwości. Ciągłe rozwijająca się infrastruktura techniczna, dostępność komunikacyjna, możliwości wypoczynkowe, istniejąca infrastruktura turystyczna (ośrodek wypoczynkowy, gospodarstwa agroturystyczne, boiska sportowe, basen kąpielowy, szlaki piesze i rowerowe, wyciąg narciarski, zabytki), dostępność terenów pod budownictwo mieszkaniowe, liczne tereny leśne - stwarzają warunki inwestowania w gminie. Popieramy starania o zrealizowanie inwestycji, które stworzyłyby gminie nowe możliwości.

Jesteśmy otwarci na każdą formę dialogu ze wszystkimi, którzy chcą przystąpić do wspólnego tworzenia warunków dla atrakcyjnego zatrudnienia, godnego życia w czystym i przyjaznym środowisku.

Podkreślić należy, że gmina jest laureatem wielu prestiżowych nagród w zakresie ekologii posiada prawo do używania znaku „Przyjazni Środowisku”.

Z wielką przyjemnością zapraszam Państwa do naszej gminy, a pobyt u nas wpłynie korzystnie na samopoczucie oraz pozwoli na relaks wśród piękna przyrody.

Miłośnicy letniego wypoczynku mogą uczestniczyć w organizowanym, co roku Ogólnopolskim Spływie Kajakowym rzeką Wisłoką jak też imprezach kulturalno - rozrywkowych i patriotycznych jak np: Gwiazdzisty Rajd Pieszy „Śladami walk żołnierzy AK - Kałużówka”, Festynie Ekologicznym. A także ostatnio organizowanym festynie „Szukanie złota” na rzece Ostra.

Amatorów sportów zimowych zapraszamy do miejscowości Stobierna, gdzie znajduje się wyciąg narciarski oraz do Głobikowej, Braciejowej i Stasiówki gdzie łagodne stoki i długo zalegająca pokrywa śnieżna stwarza doskonale warunki do biegów i zjazdów na nartach czy sankach. Planuje się również budowę grodu Wczesnosłowiańskiego i rozbudowę stoku narciarskiego w Stobiernej. Jedną z najlepszych form poznania całego bogactwa gminy Dębica jest skorzystanie z oferty agroturystycznej i turystyki wiejskiej. Kontakt z naturą, bliskość wsi i kultury ludowej, kuchnia regionalna, możliwości wypoczynku w ciszy i spokoju - to wszystko oferuje gmina Dębica, do której odwiedzin zapraszają wszyscy jej mieszkańcy i gospodarze.

Wśród zabytków na szczególną uwagę zasługuje zabytkowy zespół dworsko-parkowy w miejscowości Zawada. Jest to dawna siedziba Raczyńskich. Naprzeciwko znajduje się do dzisiaj czynna osiemnastowieczna karczma. Jednak Zawada przede wszystkim znana jest z zabytkowego kościoła Sanktuarium Matki Bożej Zawadzkiej wraz z cudami słynącym obrazem.

Szczególnymi miejscami pamięci narodowej są „Góra Śmierci” miejsce obozu zagłady w Pustkowie Osiedlu i polana Kałużówka gdzie znajduje się pomnik żołnierzy AK.

Władze samorządowe Gminy Dębica na przestrzeni ostatnich lat konsekwentnie realizują zadania w zakresie poprawy infrastruktury technicznej gminy, ochrony środowiska oraz poprawy stanu obiektów oświatowych i rozbudowy bazy sportowej.

Przy Zespole Szkół w Głobikowej jest Stacja Turystyczna na trasie rowerowej Latoszyn-Zawada pt. „Śladami Słońca i Śniegu”.

Gmina Dębica otrzymała certyfikat „Gmina Fair Play 2005”- Certyfikowana Lokalizacja Inwestycji. Jest to wyróżnienie za zaangażowanie w tworzeniu dobrych warunków dla prowadzenia działalności gospodarczej, inwestowania i udzielania wsparcia dla inwestorów.

Więcej informacji o Gminie i okolicach dostępnych na stronie internetowej gminy: www.debica.regiony.pl

Serdecznie wszystkich zapraszam

Wójt Gminy Dębica
mgr inż. Stanisław Rokosz

Z rowerem na każdy dzień...

Szanowny Turysto! -

jeśli interesują Cię niezwykle widoki, kolorowe pejzaże pól uprawnych, pomniki przyrody, niezliczona ilość kapliczek, ciekawa architektura starych i nowych kościołów, pałaców, krzyże na rozstajach dróg, chaty kryte strzechą i piękne nowoczesne domy to nie zwlekaj. Spróbuj przemierzyć rowerem naszą trasę, a z pewnością zachwycisz się pięknem okolicznych lasów i urokliwymi krajobrazami Gminy Dębica. Są tu brzozowe zagajniki, pachnące miodem lipy, śpiew ptaków, zapach bzów i żółte od mleczków łąki. A wieczorem - granie świerszczy, kumkanie żab i orzeźwiający powiew wiatru.



Na terenie Gminy Dębica istnieją dwa rezerваты przyrody. Są to Las Wolica i Zamczysko. Las Wolica to rezerwat leśny obejmujący częściowo Stasiówkę. Położony jest na północnych stokach Bratniej Góry. Warstwę drzew tworzy buk z domieszką innych drzew tj. jodła, klon, jawor.

Na terenie Braciejowej znajduje się rezerwat leśny „Zamczysko” o pow. ok. 65 ha. Jest to kompleks leśny w paśmie wzniesień na północno - zachodniej krawędzi pogórza Dynowskiego, gdzie zachowuje się i chroni zbiorowiska buczyny karpackiej w formie podgórskiej, ze starodrzewem bukowym i stanowiskiem kłokoczki południowej oraz rzadkie gatunki roślin, buławnik mieczolistny, wawrzyn wilczetyko i bluszcz pospolity.



Przebieg turystycznego szlaku rowerowego wokół gminy Dębica


Latoszyn - Grabówka - Połomia - Południk - Głębikowa - Stasiówka - Zawada. Długość trasy 32 km. Kolor zielony. Znaki rowerowe w obu kierunkach jazdy. Zalecany rower górski. Czas przejazdu z odpoczynkami 4 godz. Trasa nieco trudna.



0,0 km - (Latoszyn)

Szlak rowerowy rozpoczyna się powyżej przystanku PKS Latoszyn II, po lewej stronie drogi Nr 4. Jedziemy drogą asfaltową między zabudowaniami do skrzyżowania drogi asfaltowej

Projekt uzdrowiska w Latoszynie



z drogą żwirową. Po lewej stronie drogi leśniczówka. Po przejechaniu dł. 60 m skręcamy w prawo w drogę leśną żwirową. Przekraczamy szlaban leśny i jedziemy na wprost przez las pod górę. Dojeżdżamy do skrzyżowania dróg leśnych jedziemy w lewo w kierunku wsi Grabówka. W prawo droga prowadzi do wsi Podgrodzie.

3,54 km - (Pierwszy przystanek)

Jedziemy drogą krętą przez las na końcu lasu skręcamy w lewo na punkt widokowy ok. 200 m. - Przed nami otwiera się wspaniała panorama na dolinę rzeki Ostrej i okalające ją wzgórza, a także na miasto Dębicę i wschodnią część Płaskowyżu Tarnowskiego. W oddali widzimy Kościół Ducha Św. w Dębicy. Firmę Oponiarską, panoramę wsi Gumnisk i Latozyna oraz Las Wolica. W pobliżu znajduje się krzyż drewniany z 1963r.

Płaskowyż Tarnowski (zwany też Wysoczyzną Tarnowską). Obejmuje obszar na północny zachód od Wisłoki. Położone są na nim m.in.: Czarna, Wiewiórka, Zasów. Jest to równina o wysokości od 200 do 260 m n.p.m. Najwyższe wzniesienie - Góra Motyczna (236 m n.p.m.).

Rzeka **Ostra** - Jest to prawobrzeżny dopływ rzeki Wisłoki. Jej źródła znajdują się w lasach Głobikowej, płynie doliną przez Pogórze Strzyżowskie, Braciejową, Gumniska, Latozsyn, gdzie wpada do Wisłoki; Jej długość wynosi ok. 11 km



Las Wolica - skupisko pięknej buczyny na stokach Bratniej Góry, w południowej części Dębicy.

Wracając z punktu widokowego dojeżdżamy do łąk gdzie po prawej stronie drogi stoi krzyż. Dojeżdżamy do zabudowań wsi Grabówka.

I punkt widokowy - widok na Dębicę i Gumniska



Panorama



4,50 km - (Skrzyżowanie dróg bitych)

Skrzyżowanie dróg gruntowych, my jedziemy w lewo w kierunku wsi Gołęczyna. Jedziemy drogą gruntową przez las mieszany bukowo - sosnowy i dojeżdżamy do zabudowań wsi Gołęczyna.

7,00 km - (skrzyżowanie dróg)

Skrzyżowanie drogi gruntowej z asfaltową Pilzno - Gębiczyna. My jedziemy w lewo w kierunku Południka. Gdzie po przejechaniu ok. 200m po prawej stronie znajduje się **punkt postojowy** obok pomnika pomordowanych w czasie II wojny światowej w latach 1939 - 45.

Jadąc dalej dojeżdżamy do wsi Połomia do skrzyżowania dróg. Jedziemy prosto. Zaczyna się droga bita dość uciążliwa pod górę.




Pomnik pomordowanych w czasie II wojny

11,86 km - (zaczyna się asfalt)

Dojeżdżamy do drogi asfaltowej i skrzyżowania dróg w lewo do Dębicy po lewej stronie znajduje się punkt postojowo - widokowy.

Jesteśmy na Południku, oznacza to koniec mozolnego i długiego podjazdu. Południk to przysiółek Braciejowej, zaraz przy granicy z gminą Pilzno. Jak powiada legenda, miał się tu zatrzymać na obiad król Jan III Sobieski zdążający na odsiecz Wiednia. Niedaleko od drogi łączącej Południk z Braciejową na polanie Kałużówka, znajduje się pomnik poświęcony pamięci żołnierzy AK, którzy zginęli w 1944r. podczas akcji „Burza”. Nasz szlak prowadzi jednak prosto w kierunku Głobikowej. Przed nami po prawej stronie coraz to wspanialsze widoki. Zaczyna się asfalt, który będzie się ciągnął przez najbliższe kilka kilometrów.

Domek myśliwski na Południku



My jedziemy prosto - po lewej stronie drogi przystanek PKS Południk. Jedziemy drogą prosto przez las. Dojeżdżamy do skrzyżowania dróg w prawo do wsi Siedliska Bogusz, a my jedziemy prosto. Dojeżdżamy do zabudowań wsi Głobikowa, w której możemy zobaczyć po prawej dwór Mączków.




14,95 km - (zjazd na Słotwinówkę)

Jedziemy dalej na wprost po lewej i prawej stronie drogi szkoła ze Stacją Turystyczną z miejscami noclegowymi oraz z wypożyczalnią rowerów. Przy której znajduje się miejsce **postojowo - widokowe**. Następnie kościół filialny poświęcony przez ks. Arcybiskupa Jerzego Ablewicza. Zaraz za nim po lewej stronie mały sklepik, można odpocząć i delektować się widokami na południową stronę.



Stacja W Głobikowej



Pogórze strzyżowskie jest piękne! Przy krystalicznie czystym powietrzu możemy zobaczyć nawet Tatry. Widok na południowy wschód: Pasma Klonowej Góry ze stożkowym szczytem góry Chełm (528 m n.p.m) oraz szczytami Bardo (534 m n.p.m.), Klonowa Góra (525 m n.p.m.) (Pogórze Strzyżowskie)

Na południu widoczne Pasma Brzanki z widocznymi szczytami góry Liwocz (562 m n.p.m.) i Mały Liwocz (463 m n.p.m.) (Pogórze Ciężkowickie).

W kierunku południowo zachodnim znajdują się wsie w Dolinie Wisłoki: Siedliska - Bogusz (Rezerwat przyrody „Kamera”), Jaworze, Gębiczyna, Połomia, Strzegocice.

W kierunku Północnym widzimy dolinę rzeki Ostra na której brzegach są wsie Braciejowa i Gumniska, a w oddali widoczna panorama Dębicy. W kierunku północno wschodnim widoczna panorama wsi Stasiówka z lasami nadleśnictwa Berdech ze szkółką leśną i Wieżą telekomunikacyjną na Kamieńcu.

15,29 km - (stacja przekaźnikowa na Kamieńcu)

Jadąc dalej asfaltem, mijamy stację przekaźnikową na Kamieńcu i dojeżdżamy do kolejnego skrzyżowania.



17 km - (skrzyżowanie dróg)

Dojeżdżamy do skrzyżowania dróg, skręcamy w lewo. Dalej droga wyboista (łamany asfalt). Jedziemy drogą przez las bukowy po przejechaniu około 900m znajduje się skrzyżowanie dróg przy którym mieści się **punkt postojowy** z którego po skręceniu w lewo - w odległości ok. 700 metrów znajduje się leśniczówka Berdech.

Berdech to określenie przysiółka w Braciejowej, jak zarazem nazwą dworu, którego właścicielem był hrabia Atanazy Raczyński. Mieszkańcy dworu przeżyli wiele tragicznych zawirowań w dziejach Polski. Najokrutniejsze wspomnienia wiążą się z rabacją chłopską w 1846 r. kiedy to rebelianci wtargnęli na dwór i zamordowali trzech szlachciców.

Leśniczówka Berdech



Wracając z pobytu w Berdechu jedziemy dalej przez las drogą wyboistą i dojeżdżamy do końca lasu gdzie znajduje się punkt postojowy oraz skrzyżowanie dróg Dębica - Stasiówka/Zawada.

21,93 km - (skrzyżowanie dróg Dębica - Stasiówka/Zawada)

Dojeżdżamy do wsi Stasiówka i do skrzyżowania dróg. Skręcamy w prawo. Jedziemy na wprost po prawej stronie drogi mamy kapliczkę.

Panorama na kościół w Sasibówe



23,58 km - (skrzyżowanie dróg do Zawady)

Dojeżdżamy do skrzyżowania dróg, w lewo do Zawady nasza droga prowadzi na wprost. Po lewej stronie drogi drogowy szlak Sanktuarium Matki Bożej w Zawadzie.

Jedziemy dalej po lewej stronie drogi koniec wsi Stasiówka.

24,84 km - (skrzyżowanie dróg)

Dojeżdżamy do skrzyżowania dróg i skręcamy w lewo. Jedziemy drogą przez las po lewej stronie drogi tartak. Dojeżdżamy do zabudowań wsi do tartaku. Tablica informacyjna Usługi tartaczne.

27,45 km - (dojazd do skrzyżowania)

Dojeżdżamy do skrzyżowania dróg między zabudowaniami wsi Laskowa. Jedziemy prosto, a droga w lewo prowadzi do wsi Stobierna. Jedziemy przez wieś Laskowa po prawej stronie drogi Kapliczka. Kończą się zabudowania wsi Laskowa i zaczyna się droga gruntowa, która prowadzi nas do lasu bukowego. Dojeżdżamy do lasu i po przekroczeniu szlabanu leśnego jedziemy uciążliwie pod górę do skrzyżowania dróg leśnych i skręcamy w lewo.



Punkt postojowy na Południku



29,30 km - (skrzyżowanie w lesie)

Jedziemy kretą drogą leśną i dojeżdżamy do skrzyżowania dróg. Skręcamy w lewo i jadąc dalej po prawej stronie drogi krzyż drewniany. Dojeżdżamy do polany leśnej, gdzie znajduje się pole biwakowe. Od pola biwakowego jedziemy drogą kamienistą w dół.



Skrzyżowanie drogi ze znakiem szlaku



30,83 km - (skrzyżowanie)

Dojeżdżamy do skrzyżowania dróg w lewo droga do przysiółka Zawady - Szemberk, a my jedziemy już drogą asfaltową na wprost między zabudowaniami wsi Zawada.



Karczma w Zawadzie

32.00 km - (koniec szlaku)

Dojeżdżamy do skrzyżowania dróg. Dalej jedziemy na wprost w kierunku drogi E-4 Kraków - Rzeszów przy której znajduje

Kościół w Zawadzie



się zabytkowy zespół dworsko - parkowy. Jest to dawna siedziba Raczyńskich. Po drugiej stronie drogi znajduje się do dzisiaj czynna osiemnastowieczna Karczma. Jednak Zawada przede wszystkim znana jest z zabytkowego kościoła Sanktuarium Matki Bożej Zawadzkiej wraz z cudami słynącym obrazem.

